
NOI SITURI ARHEOLOGICE ÎN ZONA DE NORD-EST A JUDEȚULUI NEAMȚ

de Vasile Diaconu

Necesitatea completării bazei de date pentru elaborarea repertoriului arheologic județean a impus continuarea investigațiilor de teren în zona de nord-est a județului Neamț. Cu acest prilej prezentăm rezultatele obținute recent prin cercetări de suprafață, care se adaugă descoperirilor mai vechi cunoscute în zona noastră¹. În paralel au fost înregistrate și alte informații de natură arheologică, privitoare la unele descoperiri întâmplătoare, menite să întregască demersul nostru științific.

Cercetarea noastră a avut ca obiectiv investigarea unor microzone din cadrul depresiunilor Neamț și Cracău-Bistrița, dar și de pe Culoarul Moldovei², pentru care datele arheologice erau lacunare.

Pentru fiecare punct arheologic identificat, a fost întocmită o fișă-tip, al cărei scop este acela de a oferi informații cât mai edificatoare, referitoare la descoperiri³. Noile puncte arheologice au fost menționate în ordine alfabetică, în funcție de subunitatea administrativă (comună, oraș) în care au fost identificate.

Alături de siturile identificate prin intermediul recunoașterilor arheologice de suprafață, mai semnalăm și câteva descoperiri izolate, care nu beneficiază de un context sigur, dar care pot fi încadrate într-un anumit interval cronologic.

¹ C. Matasă, *Cercetări din preistoria județului Neamț*, în *BCMI*, 97, 1940; Șt. Cucos, *Contribuții la repertoriul arheologic al județului Neamț*, în *MemAntiq*, XVIII, 1992, p. 5-61; Gh. Dumitroaia, *Materiale și cercetări arheologice din nord-estul județului Neamț*, în *MemAntiq*, XVIII, 1992, p. 63-143; V. Diaconu, *Recunoașteri arheologice de suprafață în zona orașului Târgu Neamț*, în *MemAntiq*, XXIV, 2007, p. 87-119.

² Pentru cadrul geografic al acestor subunități vezi: V. Tufescu, *Subcarpații*, București, 1966, p. 81-86; V. Băcăuanu *et alii*, *Podișul Moldovei. Natură, om, economie*, București, 1980, p. 244-261; Gh. Lupașcu, *Depresiunea subcarpatică Cracău-Bistrița. Studiu pedogeografic*, Iași, 1996; G. Luca, *Târgu Neamț. Monografie*, Piatra-Neamț, 2008, p. 7-17.

³ **Fișa-tip** cuprinde următoarele rubrici: A. tipul cercetării, autorul și anul; B. amplasamentul geomorfologic al sitului; C. coordonatele geografice; D. descrierea succintă a materialelor arheologice; E. încadrarea cronologică și culturală; F. locul unde se păstrează artefactele descoperite.

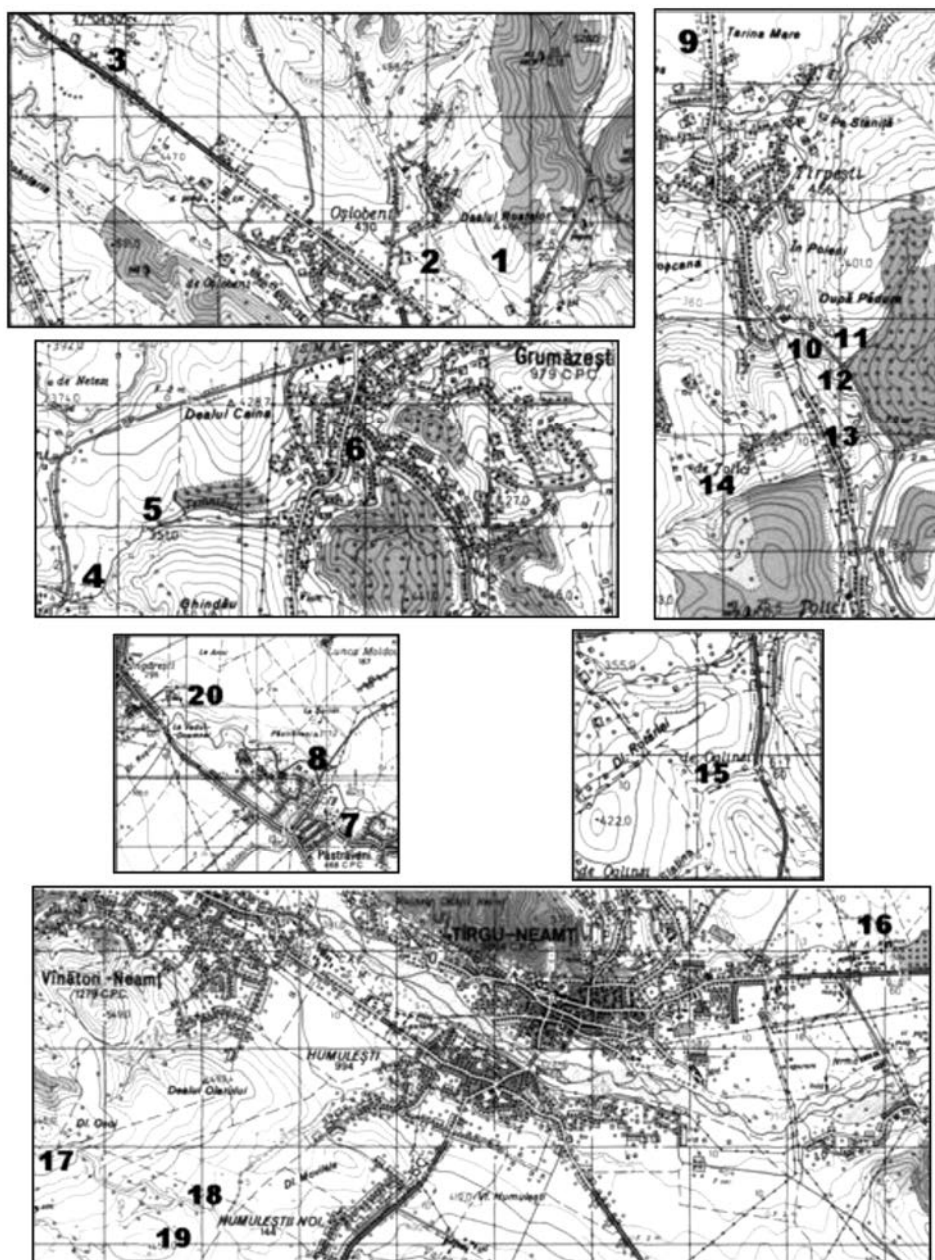


Fig. 1. Noi situri arheologice descoperite în nord-estul județului Neamț
(numerele corespund cu cele din repertoriu)

1. Bodești (com.), sat Bodești - Dealul Roatelor

- A. Cercetare de suprafață, V. Diaconu, 2009.
- B. Pe platoul de la poalele Dealului Roatelor, în dreapta pârauului Burloaia, pe partea stângă a drumului spre Țolici. Materialele arheologice sunt răspândite pe o suprafață de aproximativ 5000 m², dar așezarea este parțial ocupată de locuințele actuale.
- C. Forma de relief: terasă; bazin hidrografic: Cracău; altitudine absolută: 422 m; altitudine relativă: 1-3 m; coordonate geografice: 47°03'01" N, 26°25'06" E.
- D. De pe suprafața solului provin numeroase fragmente ceramice de factură Noua. Se remarcă fragmente de vase-sac (fig. 3/3, 5-7), cești (fig. 3/4), străchini, vase bitronconice (fig. 3/11), strecurători (fig. 3/10). Au mai fost identificate și câteva așchii de gresie și resturi osteologice. Locuirea de la sfârșitul epocii bronzului este suprapusă de o bogată așezare specifică secolului IV p.Chr. Acestei perioade îi aparțin numeroase fragmente ceramice lucrate cu mâna (fig. 4/2, 4) și la roată, care provin de la diferite tipuri de vase: căni (fig. 4/5, 8, 9), castroane (fig. 4/1, 3), capace. Tot secolului IV p.Chr. îi aparține și o cute de piatră descoperită în acest punct (fig. 4/6).
- E. Epoca bronzului (cultura Noua); sec. IV p.Chr. (cultura Sântana de Mureș).
- F. Muzeul de Istorie și Etnografie Tg. Neamț.

2. Bodești (com.), sat Oșlobeni - La Hulpoi

- A. Cercetare de suprafață, V. Diaconu, 2009.
- B. Punct situat în marginea estică a satului, pe o terasă din dreapta pârauului Bereasa, în vecinătatea proprietății lui V. Hulpoi, la 500 m nord-est de podul peste Cracău. Materialele arheologice sunt răspândite pe o suprafață de aproximativ 1000 m².
- C. Forma de relief: terasă medie; bazin hidrografic: Cracău; altitudine absolută: 425 m; altitudine relativă: 2-3 m; coordonate geografice: 47°03'07" N, 26°24'33" E.
- D. De pe terenurile agricole din acest punct, provin numeroase fragmente ceramice (fig. 3/8, 9), frecătoare de piatră, un răzuitor de silicolit și așchii macrolitice de gresie, care aparțin culturii Noua. Tot din această așezare provin și câteva fragmente ceramice de factură hallstattiană timpurie (fig. 3/1, 2), iar unele pot fi atribuite sec. II-III p.Chr.
- E. Epoca bronzului (cultura Noua); Hallstatt (grupul Corlăteni-Chișinău ?); sec. II-III p.Chr.
- F. Muzeul de Istorie și Etnografie Tg. Neamț.

3. Crăcăoani (com.), sat Crăcăoani - *Pe terasă*

- A. Cercetare de suprafață, V. Diaconu, 2009.
- B. Punct situat pe partea stângă a DN 15C Tg. Neamț - Piatra Neamț, pe terasa medie din stânga râului Cracău. Punctul arheologic este delimitat spre sud-vest de șesul Cracăului, iar spre nord-est de un afluent de stânga al acestui râu. Materialele arheologice sunt răspândite pe o suprafață de aproximativ 100 m².
- C. Forma de relief: terasă medie; bazin hidrografic: Cracău; altitudine absolută: 460 m; altitudine relativă: 3 m; coordonate geografice: 47°04'13" N, 26°22'02" E.
- D. De pe un teren arabil provin câteva fragmente ceramice, lucrate dintr-o pastă neomogenă, cu multe cioburi pisate și microprundișuri în compoziție. Unele fragmente au culoare brună-cărmizie și sunt arse necorespunzător. Datorită acidității solului majoritatea fragmentelor ceramice sunt friabile. Se remarcă un fragment dintr-un mic vas bitronconic, lucrat cu mâna. Cu totul sporadic se găsesc și mici fragmente ceramice lucrate la roată, de culoare cenușie.
- E. Sec. IV-V p.Chr. (Sântana de Mureș?).
- F. Muzeul de Istorie și Etnografie Tg. Neamț.

4. Ghindăoani (com.), sat Ghindăoani - *Pe șes*

- A. Cercetare de suprafață, V. Diaconu, 2007.
- B. Punct situat pe malul stâng al pârâului Temnic, afluent al pârâului Valea Mare, la poalele versantului de nord-vest al Dealului Ghindău și la 2 km nord-est de biserica satului Ghindăoani. Materialele arheologice sunt răspândite pe o suprafață de aproximativ 2000 m².
- C. Forma de relief: terasă inferioară; bazin hidrografic: Topolița; altitudine absolută: 350 m; altitudine relativă: 1 m; coordonate geografice: 47°07'34" N, 26°21'01" E.
- D. De pe terasa joasă a pârâului au fost recuperate numeroase fragmente ceramice, lucrate la roată (fig. 5/8, 9) și o bucată de zgură de fier (fig. 5/7), specifice evului mediu.
- E. Sec. XV-XVI.
- F. Muzeul de Istorie și Etnografie Tg. Neamț.

5. Grumăzești (com.), sat Grumăzești - *Dealul Caina*

- A. Cercetare de suprafață, V. Diaconu, 2007.
- B. Punct situat pe malul stâng al pârâului Temnic, afluent al pârâului Valea Mare, pe panta de sud a Dealului Caina, la 1,5 km sud-vest

de biserica satului Grumăzești. Materialele arheologice sunt răspândite pe o suprafață de aproximativ 200 m².

- C. Forma de relief: deal; bazin hidrografic: Topolița; altitudine absolută: 355 m; altitudine relativă: 3 m; coordonate geografice: 47°07'44" N, 26°21'11" E.
- D. De pe panta dealului, au fost recuperate fragmente ceramice, de culoare cenușie, lucrate la roată.
- E. Sec. II-IV p.Chr.
- F. Muzeul de Istorie și Etnografie Tg. Neamț.

6. Grumăzești (com.), sat Grumăzești - Frecăuți (La Micu)

- A. Cercetare de suprafață, V. Diaconu, 2008.
- B. Punct situat pe malul stâng al pârâului Valea Mare, pe o terasă joasă din zona centrală a satului, în grădina locuitorului Gh. Micu. Materialele arheologice sunt răspândite pe o suprafață de aproximativ 200 m².
- C. Forma de relief: terasă; bazin hidrografic: Topolița; altitudine absolută: 338 m; altitudine relativă: 1 m; coordonate geografice: 47°08'05" N, 26°22'37" E.
- D. De pe terenul arabil au fost recuperate fragmente ceramice lucrate la roată, de culoare cenușie. Se remarcă un fragment dintr-o toartă de amforă. Tot de aici provin și câteva fragmente ceramice specifice evului mediu.
- E. Sec. II-III p.Chr.; sec. XVI-XVII.
- F. Muzeul de Istorie și Etnografie Tg. Neamț.

7. Păstrăveni (com.), sat Păstrăveni - La izvoare

- A. Cercetare de suprafață, V. Diaconu, 2007.
- B. Punct situat pe terasa înaltă din dreapta Topoliței, la 150 m est de biserica satului, în zona fostului CAP.
- C. Forma de relief: terasă; bazin hidrografic: Topolița; altitudine absolută: 262 m; altitudine relativă: 4 m; coordonate geografice: 47°09'39" N, 26°34'52" E.
- D. În această zonă au fost identificate fragmente ceramice lucrate la roată, specifice evului mediu. Pe un bot de terasă, au fost recuperate fragmente ceramice atipice, lucrate dintr-o pastă grosieră, care atestă o locuire mai veche în acest punct.
- E. Sec. XVI-XVIII.
- F. Muzeul de Istorie și Etnografie Tg. Neamț.

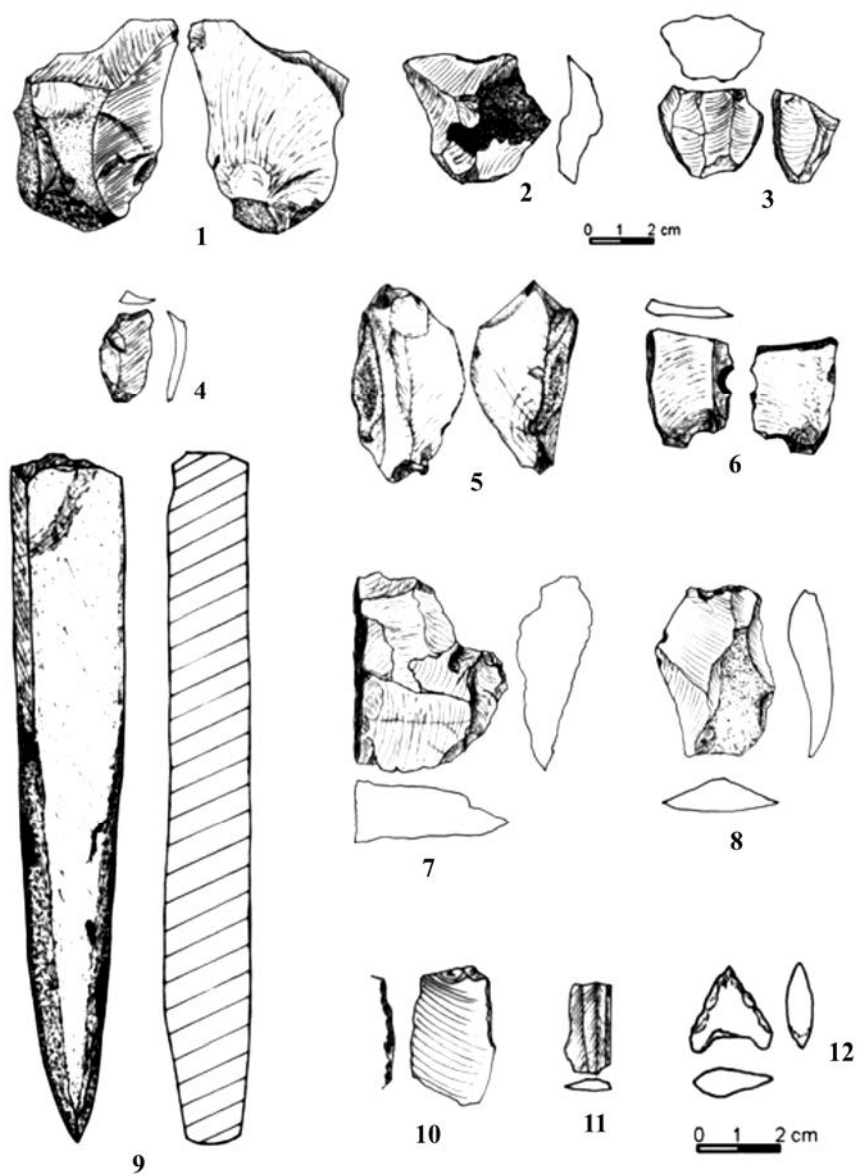


Fig. 2. Piese litice: 1-6. Tg. Neamț - *Pe Imaș*;
7-8, 10-12. Tg. Neamț - *Dealul Osoi*; 9. Davideni

8. Păstrăveni (com.), sat Păstrăveni - La Șurini⁴

- A. Cercetare de suprafață, V. Diaconu, 2007, 2008.
- B. Punct situat pe terasa înaltă din stânga Topoliței, în zona fostului IAS, de o parte și de alta a drumului spre Lunca Moldovei.
- C. Forma de relief: terasă; bazin hidrografic: Topolița; altitudine absolută: 270 m; altitudine relativă: 6 m; coordonate geografice: 47°10'07" N, 26°34'24" E.
- D. În această zonă au fost identificate fragmente ceramice, lucrate la roată, specifice evului mediu. În ruptura terasei, au putut fi observate contururile mai multor gropi menajere, din interiorul cărora au fost recuperate fragmente ceramice (fig. 5/2-4) și un ac de os (fig. 5/6). Una dintre gropi, în formă de sac, avea adâncimea de 1,30 m și lățimea maximă de 1,40 m (fig. 6/1), iar pereții au fost arși. A doua groapă, avea pereții drepecți, adâncimea de 1,20 m și lățimea de 1,70 m. În imediata apropiere, tot în profilul terasei a fost identificată o porțiune dintr-un cuptor medieval, cu boltă și cu vatra din lut, pe pat de pietriș (fig. 6/2). La est de fostul IAS, exploatarea lutului a permis secționarea unei gropi menajere, în formă de sac (fig. 6/3), din care au putut fi recuperate câteva fragmente ceramice de factură carpică.
- E. Sec. II-III p.Chr.; sec. XVI-XVII.
- F. Muzeul de Istorie și Etnografie Tg. Neamț.

9. Petricani (com.), sat Târpești - În zăvoi (Bahna)⁵

- A. Cercetare de suprafață, V. Diaconu, 2007.
- B. Punct situat pe terasa a doua din stânga Topoliței, la 200 m nord-vest față de podul peste Topolița, în marginea satului. Materialele arheologice au fost recoltate de pe o suprafață de aproximativ 150 m².
- C. Forma de relief: terasă; bazin hidrografic: Topolița; altitudine absolută: 320 m; altitudine relativă: 1 m; coordonate geografice: 47°09'30" N, 26°25'38" E.
- D. În apropierea unor izvoare au fost găsite fragmente ceramice lucrate la roată, din pastă cenușie, cu microprundișuri în compoziție.
- E. Sec. IV p.Chr. (cultura Sântana de Mureș).
- F. Muzeul de Istorie și Etnografie Tg. Neamț.

⁴ În această zonă, cu prilejul unor săpături pentru fosta fermă zootehnică au fost descoperite câteva morminte medievale, din inventarul cărora provin monede emise de regatul Ungariei la jumătatea sec. XVI; Gh. Dumitroaia, *Materiale și cercetări arheologice...*, p. 80, nota 1; Informații prof. G. Luca.

⁵V. Diaconu, *Descoperiri arheologice din secolul IV e.n. în Depresiunea Neamț*, în *AMT*, IV, 2009, p. 8.

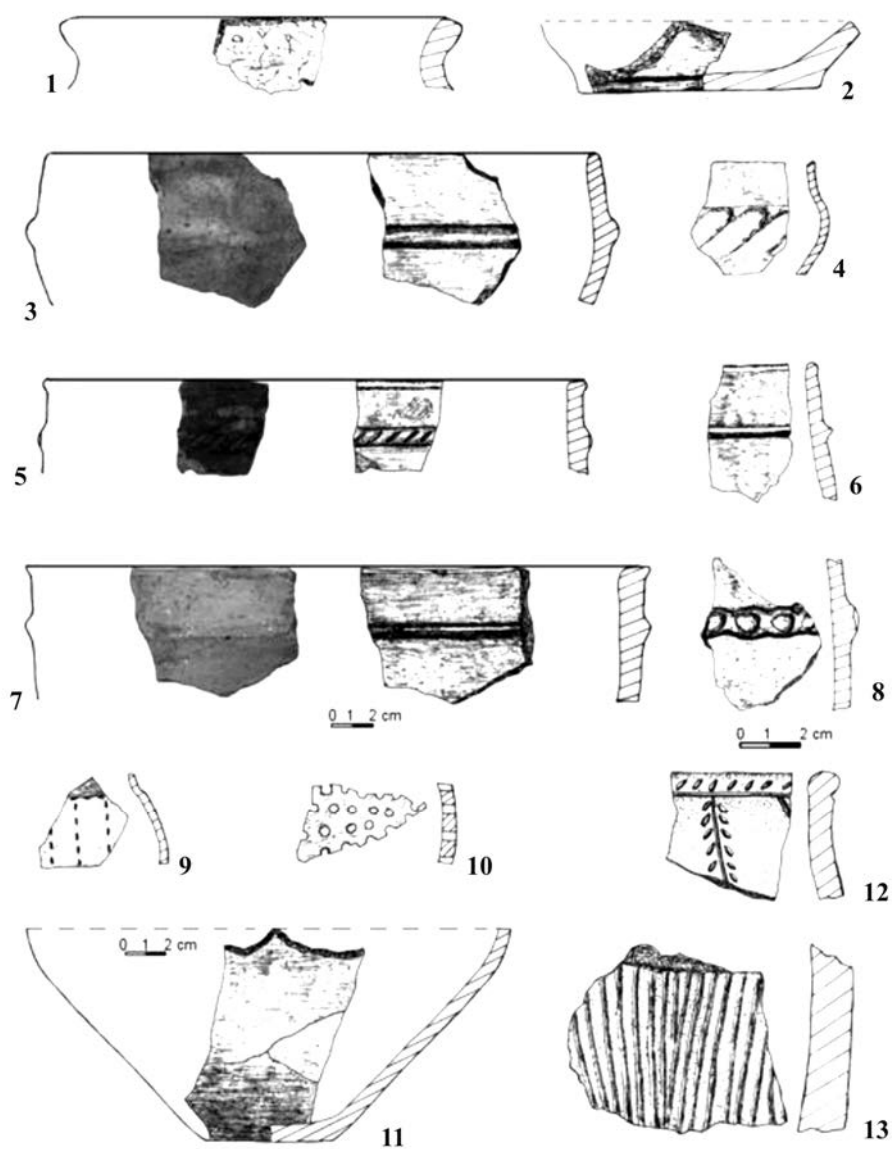


Fig. 3. - Ceramică din epoca bronzului (3-13) și hallstattiană (1-2):
 1, 2, 8, 9. Oșlobeni - *La Hulpoi*; 3-7, 10, 11. Bodești - *Dealul Roatelor*,
 12, 13. Țolici - *Rusca*

10. Petricani (com.), sat Țolici - Izvor

- A. Cercetare de suprafață, V. Diaconu, 2010.
- B. Punct situat pe terasa joasă din dreapta pâ râului Țolici, la 100 m sud față de podul peste pâ râu și în imediata apropiere a izvorului aflat pe marginea drumului ce duce spre Târpești. Materialele arheologice sunt răspândite pe o suprafață de aproximativ 300 m².
- C. Forma de relief: terasă; bazin hidrografic: Topolița; altitudine absolută: 322 m; altitudine relativă: 2 m; coordonate geografice: 47°08'13" N, 26°26'28" E.
- D. De pe terenurile arabile au fost recuperate numeroase fragmente ceramice, lucrate la roată, din pastă fină sau cu microprundișuri în compoziție, de culoare cenușie. Se remarcă fragmente de câni, vase de provizii, străchini.
- E. Sec. IV p.Chr. (cultura Sântana de Mureș).
- F. Muzeul de Istorie și Etnografie Tg. Neamț.

11. Petricani (com.), sat Țolici - După pădure

- A. Cercetare de suprafață, V. Diaconu, 2010.
- B. Punct situat pe panta dealului aflat la nord-est de sat, pe malul unui afluent de dreapta al pâ râului Țolici, la 100 m est față de punctul anterior.
- C. Forma de relief: deal; bazin hidrografic: Topolița; altitudine absolută: 337 m; altitudine relativă: 5 m; coordonate geografice: 47°08'15" N, 26°26'47" E.
- D. De pe terenurile arabile au fost recuperate fragmente ceramice, lucrate din pastă neomogenă, de factură preistorică. Sporadic sunt semnalate și fragmente ceramice cenușii, care pot fi atribuite sec. IV p.Chr. Tot aici au fost descoperite și câteva așchii masive de gresie și silicolit.
- E. Sec. IV p.Chr. (cultura Sântana de Mureș).
- F. Muzeul de Istorie și Etnografie Tg. Neamț.

12. Petricani (com.), sat Țolici - Pe vale

- A. Cercetare de suprafață, V. Diaconu, 2010.
- B. Punct situat pe terasa joasă din dreapta pâ râului Țolici, în stânga drumului ce duce spre Târpești, la 400 m sud față de pod. Materialele arheologice sunt răspândite pe o suprafață de aproximativ 1000 m².

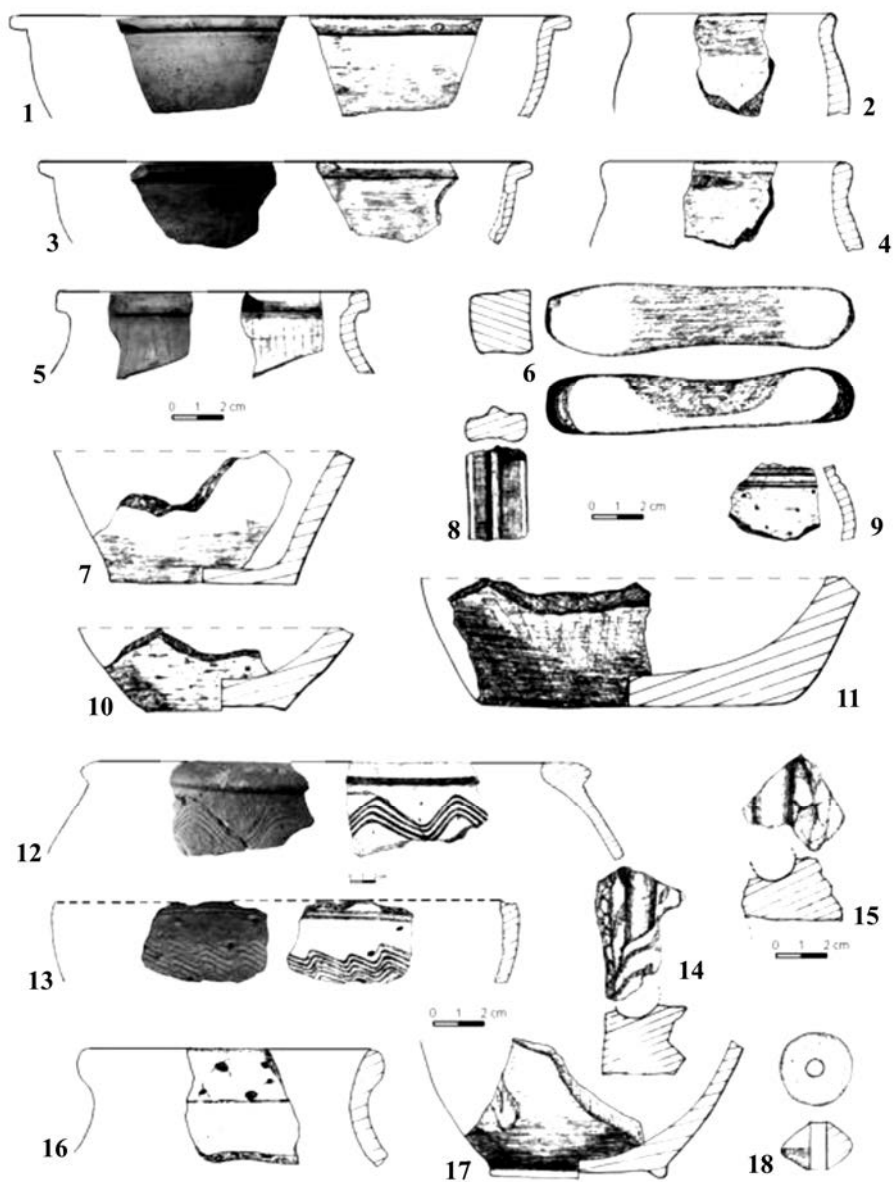


Fig. 4. Materiale arheologice specifice sec. IV. p.Chr.:
1-11. Bodești - *Dealul Roatelor*; 12-18. Oglinzi - *Dealul Rotăriei*

- C. Forma de relief: terasă; bazin hidrografic: Topolița; altitudine absolută: 327 m; altitudine relativă: 2 m; coordonate geografice: 47°08'03" N, 26°26'42" E.
- D. De pe terenurile arabile au fost recuperate numeroase fragmente ceramice, lucrate la roată și cu mâna, din pastă cenușie, fină sau cu microprundișuri în compoziție. Se remarcă fragmente care provin de la căni, vase de mari dimensiuni, străchini.
- E. Sec. IV p.Chr. (cultura Sântana de Mureș).
- F. Muzeul de Istorie și Etnografie Tg. Neamț.

13. Petricani (com.), sat Țolici - *Rusca*

- A. Cercetare de suprafață, V. Diaconu, 2010.
- B. Punct situat pe terasa medie din stânga pârâului Țolici, la poalele Dealului Rotunda. Materialele arheologice sunt răspândite pe o suprafață de aproximativ 2000 m².
- C. Forma de relief: terasă; bazin hidrografic: Topolița; altitudine absolută: 341 m; altitudine relativă: 7 m; coordonate geografice: 47°07'46" N, 26°26'44" E.
- D. Din acest punct au fost recuperate numeroase fragmente ceramice, unele de factură probabil eneolitică (Precucuteni?), iar altele, lucrate din pastă neomogenă cu cioburi și silicolit pisat în structură, pot fi atribuite culturii Noua. Unele fragmente prezintă elemente decorative specifice bronzului mijlociu (cultura Costișa)(fig. 3/12, 13). Sporadic, se întâlnesc fragmente ceramice hallstattiene și din sec. IV p.Chr. Au mai fost identificate așchii de gresie și silicolit, un frecător și o cute.
- E. Eneolitic (cultura Precucuteni?); epoca bronzului (cultura Costișa și cultura Noua); Hallstatt; sec. IV p.Chr. (cultura Sântana de Mureș).
- F. Muzeul de Istorie și Etnografie Tg. Neamț.

14. Petricani (com.), sat Țolici - *După Rotunda*

- A. Cercetare de suprafață, V. Diaconu, 2010.
- B. Punctul se găsește înspre satul Curechiștea, pe un platou relativ înalt, situat pe partea stângă a pârâului Rusca, afluent al pârâului Țolici. La baza platoului se află un izvor abundent. Materialele arheologice sunt răspândite pe o suprafață de aproximativ 500 m².
- C. Forma de relief: deal; bazin hidrografic: Topolița; altitudine absolută: 387 m; altitudine relativă: 30 m; coordonate geografice: 47°07'33" N, 26°25'50" E.

- D. Pe suprafața platoului au fost descoperite fragmente ceramice și așchii de silicolit și gresie care sunt atribuite culturii Noua. Se remarcă unele fragmente decorate cu brâu alveolar.
- E. Epoca bronzului (cultura Noua).
- F. Muzeul de Istorie și Etnografie Tg. Neamț.

15. Răucești (com.), sat Oglinzi - *Dealul Rotăriei*

- A. Cercetare de suprafață, V. Diaconu, 2007; V. Diaconu, G. Bârliba, 2008.
- B. Punct situat pe panta de sud-est a dealului, în apropierea unui mic torent, pe malul stâng al pârâului Slatina, la 200 m vest de pod. Materialele arheologice sunt răspândite pe o suprafață de 1000 m².
- C. Forma de relief: deal; bazin hidrografic: Sarata; altitudine absolută: 363 m; altitudine relativă: 2 m; coordonate geografice: 47°14'08" N, 26°21'54" E.
- D. În acest punct au fost descoperite numeroase fragmente ceramice lucrate la roată, de culoare cenușie sau cărămidie. Unele fragmente ceramice sunt lucrate dintr-o pastă grosieră, cu microprundișuri în compoziție, decorate cu linii vălurite (fig. 4/12, 13). În partea de nord a așezării lucrările agricole au scos la suprafață urme consistente de arsură și pietre arse, fapt ce indică prezența unei vetre. Alături de fragmente ceramice au mai fost descoperite câteva bucăți de chirpic ars (unele păstrează amprente de împletiturilor de nuiele) (fig. 4/14, 15) și o fusaiolă (fig. 4/18).
- E. Sec. IV p.Chr. (cultura Sântana de Mureș).
- F. Muzeul de Istorie și Etnografie Tg. Neamț.

16. Târgu Neamț (or.) - *Pe imăș*

- A. Cercetare de suprafață, V. Diaconu, 2007, 2008.
- B. Punct situat pe terasa din stânga râului Neamț (Ozana), într-o viroagă a unui mic afluent, la 200 m nord-est de fostul SMA, la ieșirea din Tg. Neamț spre Iași.
- C. Forma de relief: terasă; bazin hidrografic: Neamț; altitudine absolută: 354 m; altitudine relativă: 6 m; coordonate geografice: 47°12'48" N, 26°24'09" E.
- D. Din prundișul terasei au fost recoltate mai multe piese litice, confecționate din gresie, silex și silicolit, unele dintre ele puternic patinate și rulate. Se remarcă două așchii nucleiforme, macrolitice (fig. 2/1, 5), o așchie lamelară cu retuș pe suprafața ventrală și în zona bulbului de percuție (fig. 2/6), o așchie de silex cu retuș

fine în zona frontală (fig. 2/2), o lamă de silex (fig. 2/4) și un nucleu⁶ (fig. 2/3).

- E. Paleoliticul mijlociu, probabil Musterian⁷.
- F. Muzeul de Istorie și Etnografie Tg. Neamț.

17. Târgu Neamț (or.) - Dealul Osoi

- A. Cercetare de suprafață, V. Diaconu, 2007.
- B. Punct situat pe panta de sud-est a Dealului Osoi, în apropierea izvorului pâraului Adânc, la 2,5 km nord-vest de cartierul Humuleștii Noi.
- C. Forma de relief: deal; bazin hidrografic: Topolița; altitudine absolută: 484 m; altitudine relativă: 30 m; coordonate geografice: 47°11'24" N, 26°17'45" E.
- D. De pe un teren arabil au fost recuperate mai multe fragmente ceramice, lucrate dintr-o pastă neomogenă, cu nisip și cioburi pisate în compoziție, puternic corodate. Din acest punct mai amintim și câteva așchii de silicolit (fig. 2/7, 8) și două piese de silex (fig. 2/10, 11). În imediata apropiere a fost găsit un vârf de săgeată din silex, de mici dimensiuni, cu baza concavă (fig. 2/12).
- E. Epoca bronzului (?).
- F. Muzeul de Istorie și Etnografie Tg. Neamț.

18. Tg. Neamț (or.) - La Schiteanu⁸

- A. Cercetare de suprafață, V. Diaconu, 2008.
- B. Punct situat la poalele Dealului Osoi, pe malul stâng al pâraului Adânc, la 1,5 km nord-vest de cartierul Humuleștii Noi. Materialele arheologice sunt răspândite pe o suprafață de aproximativ 300 m².
- C. Forma de relief: podiș; bazin hidrografic: Topolița; altitudine absolută: 431 m; altitudine relativă: 2-3 m; coordonate geografice: 47°11'14" N, 26°18'53" E.
- D. De pe suprafața podișului, au fost recuperate fragmente ceramice, unele atipice, iar altele pot fi atribuite sec. IV p.Chr. (cultura Sântana de Mureș) și evului mediu (sec. XVI-XVII). Pe lângă ceramica cenușie lucrată la roată și cu mâna, mai amintim și alte piese care pot fi datate tot în sec. IV p.Chr.: o fusaiolă lucrată dintr-un fragment ceramic, o mărgică de sticlă, păstrată parțial, și un fragment de corn de cerb, cu

⁶ Această piesă, deși este puternic patinată, pare să provină dintr-o etapă mai târzie a paleoliticului.

⁷ Determinarea tipologică și încadrarea cronologică a fost făcută de către dr. Vasile Chirica de la Institutul de Arheologie Iași, căruia îi mulțumim și pe această cale.

⁸ V. Diaconu, *Descoperiri arheologice din secolul IV e.n.*, p. 9.

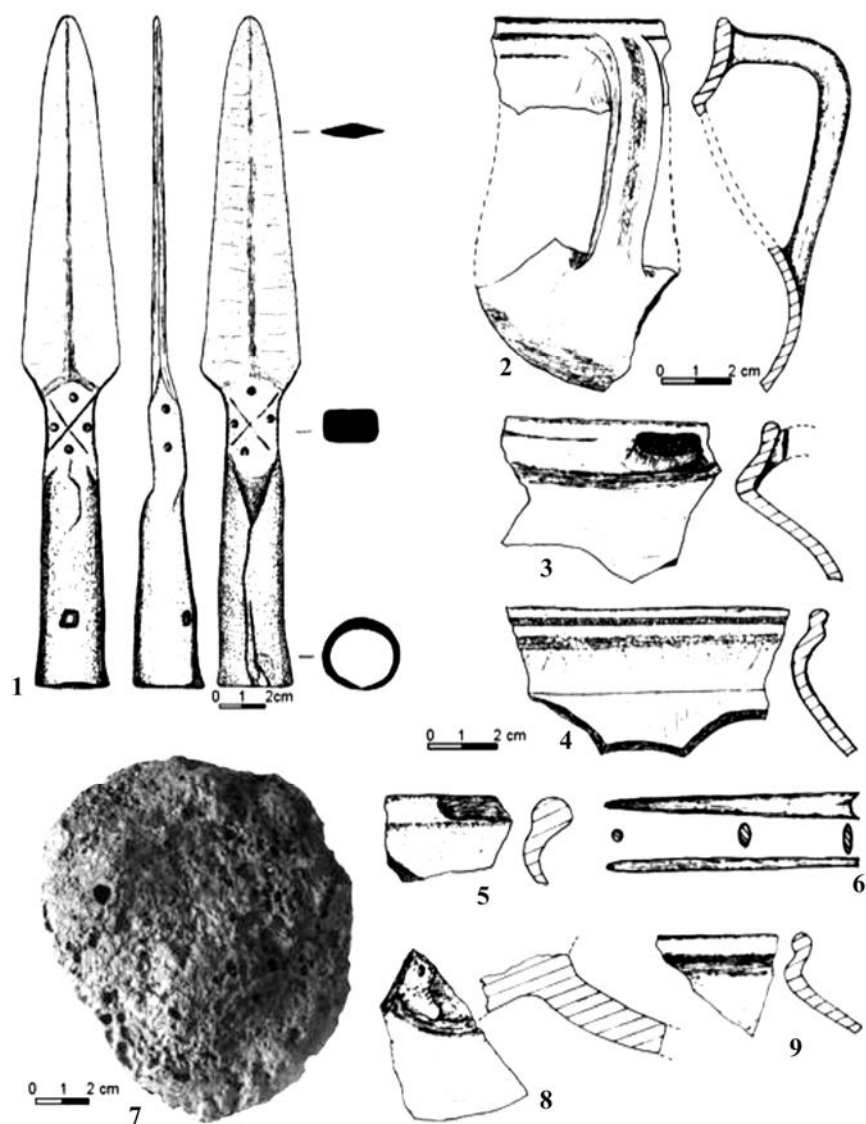


Fig. 5. Materiale arheologice specifice evului mediu: 1, Preutești;
2-4, 6. Păstrăveni - *La Șurini*; 5, 7-9. Ghindăoani - *Pe șes*

urme de prelucrare. Sporadic s-au întâlnit și câteva piese litice (așchii de silex și silicolit) care ar putea documenta o locuire mai veche.

E. Sec. IV p.Chr. (cultura Sântana de Mureș); sec. XVI-XVII.

F. Muzeul de Istorie și Etnografie Tg. Neamț.

19. Tg. Neamț (or.) - *În spini*⁹

A. Cercetare de suprafață, V. Diaconu, 2008.

B. Punct situat pe o prelungire a Dealului Osoi, care se prezintă ca un interfluviu, limitat la nord de pârâul Adânc, iar la sud de pârâul Valea Seacă. Materialele arheologice sunt răspândite pe o suprafață de aproximativ 1000 m².

C. Forma de relief: deal; bazin hidrografic: Topolița; altitudine absolută: 445 m; altitudine relativă: 8 m; coordonate geografice: 47°11'04" N, 26°18'42" E.

D. De pe panta estică a acestei prelungiri de deal, au fost recuperate fragmente ceramice, bucăți de lipitură arsă și numeroase așchii de piatră. Deși materialul ceramic este destul de corodat, decorul întâlnit pe unele fragmente ceramice permite încadrarea acestuia în registrul tipologic al culturii Costișa. Se remarcă fragmente ceramice cu decor de tip *Besenstrich*, cu triunghiuri hașurate, cu brâie alveolare segmentare, împunsături succesive. Materialul litic este constituit din numeroase deșeuri de prelucrare a unor roci locale (gresii, silicolite, menilite), dar se cunosc și piese finite, confecționate din silex (vârf de săgeată, inserție pentru seceră, răzuitor).

E. Epoca bronzului (cultura Costișa).

F. Muzeul de Istorie și Etnografie Tg. Neamț.

20. Urecheni (com.), sat Ingărești - *La est de fermă*

A. Cercetare de suprafață, V. Diaconu, 2007.

B. Punct situat pe terasa înaltă din stânga Topoliței, la 200 m est față de fosta fermă de animale. Materialele arheologice sunt răspândite pe o suprafață de aproximativ 1000 m².

C. Forma de relief: terasă; bazin hidrografic: Topolița; altitudine absolută: 275 m; altitudine relativă: 7 m; coordonate geografice: 47°10'34" N, 26°33'13" E.

D. De pe terenurile arabile au fost recuperate numeroase fragmente ceramice, lucrate la roată, din pastă fină sau cu microprundișuri în compoziție. Se remarcă fragmente de căni, vase de provizii, străchini.

⁹ Idem, *Date preliminare despre o nouă așezare a culturii Costișa în județul Neamț*, în *Carpica*, XXXVIII, 2009, p. 43-56.




Fig. 6. Gropi de provizii (1-2) și vatră de cuptor (3): Păstrăveni - *La Șurini*

E. Sec. IV p.Chr. (cultura Sântana de Mureș)¹⁰.

F. Muzeul de Istorie și Etnografie Tg. Neamț.

Pe lângă informațiile amintite anterior mai adăugăm și două descoperiri izolate, pentru care nu beneficiem de date suficiente privind localizarea și existența unui context arheologic.

Timișești (com.), sat Preutești - dintr-un punct neprecizat de pe teritoriul satului provine un vârf de lance din fier, destul de bine păstrat¹¹. În zona dintre lamă și manșonul de prindere prezintă ca elemente decorative mai multe cercuri dispuse cardinal și linii care se intersectează (fig. 5/1). Pe baza analogiilor cu piese de același tip, vârful de lance poate fi încadrat cronologic în perioada sec. XVII-XVIII.

Țibucani (com.), sat Davideni - de pe teritoriul satului provine o daltă prismatică, confecționată din marnă cenușie. Este bine șlefuită în zona părții active și pe muchie (fig. 2/9). Dimensiuni: L - 15 cm, l - 2,5 cm. Piesa se află în colecțiile Muzeului de Istorie și Etnografie Tg. Neamț, nr. inv. 4373.

Din datele prezentate mai sus pot fi extrase câteva concluzii succinte. Prin intermediul recentelor cercetări de teren au fost identificate 20 de puncte arheologice noi, care completează repertoriul descoperirilor din zona de nord-est a județului Neamț.

Dacă pentru anumite etape cronologice și orizonturi culturale existau semnalări în această zonă, noile cercetări de teren au meritul de a fi identificat urmele unor locuri paleolitice, cel mai probabil musteriene, și ale unor așezări specifice culturii Costișa, despre care nu existau informații până în acest moment. De asemenea, trebuie remarcat și numărul destul de mare al descoperirilor specifice culturii Sântana de Mureș, care demonstrează densitatea crescută a comunităților culturii amintite în zona de nord-est a județului Neamț.

Deși pe baza informațiilor obținute prin recente cercetări de suprafață nu pot fi emise concluzii generale, prin integrarea acestora în contextul mai amplu al descoperirilor arheologice din zona de nord-est a județului Neamț, vor putea fi creionate observații concrete privitoare la dinamica și factorii de habitat care au influențat evoluția vechilor comunități umane, densitatea așezărilor, raporturile cu spațiile geografice învecinate, etc.

¹⁰ Pe locul fermei au fost descoperite întâmplător câteva morminte specifice culturii Sântana de Mureș. Este posibil ca acestea să fi aparținut așezării descoperite recent. Pentru informații despre morminte, vezi Gh. Dumitroaia, *Materiale și cercetări arheologice...*, p. 97.

¹¹ Piesa face parte dintr-o colecție particulară.

Nr.	Denumire punct arheologic	Încadrare cronologică						
		<i>Paleolitic</i>	<i>Eneolitic</i>	<i>Epoca bronzului</i>	<i>Epoca Fierului</i>	<i>Sec. II-III p. Chr.</i>	<i>Sec. IV-V p. Chr.</i>	<i>Sec. XV-XVIII</i>
1.	Bodești - <i>Dealul Roatelor</i>			•			•	
2.	Oșlobeni - <i>La Hulpoi</i>			•	•	•		
3.	Crăcăoani - <i>Pe terasă</i>						•	
4.	Ghindăoani - <i>Pe șes</i>							•
5.	Grumăzești - <i>Dealul Caina</i>					•	•	
6.	Grumăzești - <i>Frecăuți</i>					•		•
7.	Păstrăveni - <i>La izvoare</i>							•
8.	Păstrăveni - <i>La Șurini</i>					•		•
9.	Târpești - <i>În zăvoi(Bahnă)</i>						•	
10.	Țolici - <i>Izvor</i>						•	
11.	Țolici - <i>După pădure</i>						•	
12.	Țolici - <i>Pe vale</i>						•	
13.	Țolici - <i>Rusca</i>		•?	•		•	•	
14.	Țolici - <i>După Rotunda</i>			•				
15.	Oglinzi - <i>Dealul Rotăriei</i>						•	
16.	Tg. Neamț - <i>Pe imaș</i>	•						
17.	Tg. Neamț - <i>Dealul Osoi</i>			•?				
18.	Tg. Neamț - <i>La Schiteanu</i>						•	•
19.	Tg. Neamț - <i>În spini</i>			•				
20.	Urecheni - <i>La est de fermă</i>						•	

Tabel 1 - Încadrarea cronologică a siturilor arheologice recent descoperite în nord-estul județului Neamț

NEW ARCHAEOLOGICAL SITES IN NORTH-EASTERN NEAMȚ COUNTY

Abstract

In 2007-2010, the author of this article carried out several archaeological researches in some microzones of the north-eastern Neamț County, in order to complete the database necessary to draw up the county archaeological repertoire.

The results of this research led to the identification of twenty new archaeological sites and the collection of conclusive archaeological materials, which cover the chronological time span from the Paleolithic up to the XVIIIth century.

For each archaeological site it was made a *type-file* which provides essential data concerning the target location, the geographic coordinates, the description of the archaeological materials, culturally and chronologically, referring to their employment and the place where these materials are kept.

Also here are presented some isolated archaeological finds (a spearhead and a chisel).

LIST OF TABLES

Table 1. Chronology of recent archaeological sites discovered in the north-eastern Neamț County.

LIST OF ILLUSTRATIONS

Fig. 1. Recently discovered archaeological sites in the north-eastern Neamț County (the numbers correspond to those of the repertoire).

Fig. 2. Lithic pieces; 1-6. Tg. Neamț - *Pe imaș*; 7-8, 10-12. Tg. Neamț - *Dealul Osoi*; 9. Davideni.

Fig. 3. Ceramic fragments from the Bronze Age (3-13) and Hallstatt (1-2): 1, 2, 8, 9. Oșlobeni - *La Hulpoi*; 3-7, 10, 11. Bodești - *Dealul Roatelor*, 12, 13. Țolici - *Rusca*.

Fig. 4. Specific archaeological materials from the IVth century A.D.: 1-11. Bodești - *Dealul Roatelor*; 12-18. Oglinzi - *Dealul Rotăriei*.

Fig. 5. Specific archaeological materials from the Middle Age: 1. Preutești; 2-4, 6. Păstrăveni - *La Șurini*; 5, 7-9. Ghindăoani - *Pe șes*.

Fig. 6. Storage pits (1-2) and the furnace hearth (3): Păstrăveni - *La Șurini*.

